

ФГИС ЕГРН

полное наименование органа регистрации прав

Раздел 1

Выписка из Единого государственного реестра недвижимости об объекте недвижимости

Сведения о характеристиках объекта недвижимости

На основании запроса от 02.09.2020 г., поступившего на рассмотрение 02.09.2020 г., сообщаем, что согласно записям Единого государственного реестра недвижимости:

Земельный участок			
(вид объекта недвижимости)			
Лист № ____ Раздела <u>1</u>	Всего листов раздела <u>1</u> : ____	Всего разделов: ____	Всего листов выписки: ____
02.09.2020 № 99/2020/345900898			
Кадастровый номер:		78:12:0007006:3	

Номер кадастрового квартала:	78:12:0007006
Дата присвоения кадастрового номера:	16.12.1998
Ранее присвоенный государственный учетный номер:	Кадастровый номер: 78:7006:3
Адрес:	г.Санкт-Петербург, Мельничная улица, дом 4, литера А
Площадь:	14145 +/- 42кв. м
Кадастровая стоимость, руб.:	71248142.92
Кадастровые номера расположенных в пределах земельного участка объектов недвижимости:	78:00:0000000:1547, 78:12:0007006:2018, 78:12:0007006:2016, 78:12:0007006:2020, 78:12:0000000:3174
Кадастровые номера объектов недвижимости, из которых образован объект недвижимости:	данные отсутствуют
Кадастровые номера образованных объектов недвижимости:	данные отсутствуют
Сведения о включении объекта недвижимости в состав предприятия как имущественного комплекса:	

Государственный регистратор		ФГИС ЕГРН
полное наименование должности	подпись	инициалы, фамилия

М.П.

Выписка из Единого государственного реестра недвижимости об объекте недвижимости

Сведения о характеристиках объекта недвижимости

Земельный участок			
(вид объекта недвижимости)			
Лист № ____ Раздела 1	Всего листов раздела 1 : ____	Всего разделов: ____	Всего листов выписки: ____
02.09.2020 № 99/2020/345900898			
Кадастровый номер:		78:12:0007006:3	

Категория земель:	Земли населённых пунктов
Виды разрешенного использования:	для размещения объектов культуры и искусства
Сведения о кадастровом инженере:	данные отсутствуют
Сведения о лесах, водных объектах и об иных природных объектах, расположенных в пределах земельного участка:	данные отсутствуют
Сведения о том, что земельный участок полностью или частично расположен в границах зоны с особыми условиями использования территории или территории объекта культурного наследия	данные отсутствуют
Сведения о том, что земельный участок расположен в границах особой экономической зоны, территории опережающего социально-экономического развития, зоны территориального развития в Российской Федерации, игровой зоны:	данные отсутствуют
Сведения о том, что земельный участок расположен в границах особо охраняемой природной территории, охотничьих угодий, лесничеств, лесопарков:	данные отсутствуют
Сведения о результатах проведения государственного земельного надзора:	данные отсутствуют
Сведения о расположении земельного участка в границах территории, в отношении которой утвержден проект межевания территории:	данные отсутствуют

Государственный регистратор		ФГИС ЕГРН
полное наименование должности	подпись	инициалы, фамилия

М.П.

Выписка из Единого государственного реестра недвижимости об объекте недвижимости

Сведения о характеристиках объекта недвижимости

Земельный участок			
(вид объекта недвижимости)			
Лист № ____ Раздела 1	Всего листов раздела 1 : ____	Всего разделов: ____	Всего листов выписки: ____
02.09.2020 № 99/2020/345900898			
Кадастровый номер:		78:12:0007006:3	

Условный номер земельного участка:	данные отсутствуют
Сведения о принятии акта и (или) заключении договора, предусматривающих предоставление в соответствии с земельным законодательством исполнительным органом государственной власти или органом местного самоуправления находящегося в государственной или муниципальной собственности земельного участка для строительства наемного дома социального использования или наемного дома коммерческого использования:	данные отсутствуют
Сведения о том, что земельный участок или земельные участки образованы на основании решения об изъятии земельного участка и (или) расположенного на нем объекта недвижимости для государственных или муниципальных нужд:	данные отсутствуют
Сведения о том, что земельный участок образован из земель или земельного участка, государственная собственность на которые не разграничена:	данные отсутствуют
Сведения о наличии земельного спора о местоположении границ земельных участков:	данные отсутствуют
Статус записи об объекте недвижимости:	Сведения об объекте недвижимости имеют статус "актуальные, ранее учтенные"
Особые отметки:	Сведения о видах разрешенного использования имеют статус «Актуальные незасвидетельствованные». Право (ограничение права, обременение объекта недвижимости) зарегистрировано на данный объект недвижимости с видами разрешенного использования «Для иных видов жилой застройки». Сведения необходимые для заполнения раздела 3.1 отсутствуют.
Получатель выписки:	АКЦИОНЕРНОЕ ОБЩЕСТВО "ТВОРЧЕСКО-ПРОИЗВОДСТВЕННОЕ ОБЪЕДИНЕНИЕ "ЦЕНТРАЛЬНАЯ КИНОСТУДИЯ ДЕТСКИХ И ЮНОШЕСКИХ ФИЛЬМОВ ИМ. М. ГОРЬКОГО" ИНН 7717149198

Государственный регистратор		ФГИС ЕГРН
полное наименование должности	подпись	инициалы, фамилия

Выписка из Единого государственного реестра недвижимости об объекте недвижимости
Сведения о зарегистрированных правах

Земельный участок			
(вид объекта недвижимости)			
Лист № ____ Раздела <u>2</u>	Всего листов раздела <u>2</u> : ____	Всего разделов: ____	Всего листов выписки: ____
02.09.2020 № 99/2020/345900898			
Кадастровый номер:		78:12:0007006:3	
1. Правообладатель (правообладатели):	1.1.	Акционерное общество "Творческо-Производственное объединение "Центральная киностудия детских и юношеских фильмов им. М. Горького", ИНН: 7717149198	
2. Вид, номер и дата государственной регистрации права:	2.1.	Собственность, № 78-78/040-78/077/023/2015-187/2 от 31.07.2015	
3. Ограничение прав и обременение объекта недвижимости:	не зарегистрировано		

Государственный регистратор		ФГИС ЕГРН
полное наименование должности	подпись	инициалы, фамилия

М.П.

Земельный участок			
(вид объекта недвижимости)			
Лист № ____ Раздела <u>2</u>	Всего листов раздела <u>2</u> : ____	Всего разделов: ____	Всего листов выписки: ____
02.09.2020 № 99/2020/345900898			
Кадастровый номер:		78:12:0007006:3	

1.	Правообладатель (правообладатели):	1.2.	данные о правообладателе отсутствуют
2.	Вид, номер и дата государственной регистрации права:	2.2.	не зарегистрировано
3.	Ограничение прав и обременение объекта недвижимости:		
	3.2.1.	вид:	Прочие ограничения (обременения), Объединенная зона регулирования застройки центральных районов Санкт-Петербурга, площадью 14145 кв.м.
		дата государственной регистрации:	29.06.2006
		номер государственной регистрации:	78-78-01/0442/2006-621
		срок, на который установлено ограничение прав и обременение объекта недвижимости:	
		лицо, в пользу которого установлено ограничение прав и обременение объекта недвижимости:	публичный
		основание государственной регистрации:	Кадастровый план земельного участка от 25.11.2005
	3.2.2.	вид:	Прочие ограничения (обременения), Зона магистральных сетей водоснабжения, площадью 10 кв.м.
		дата государственной регистрации:	29.06.2006
		номер государственной регистрации:	78-78-01/0442/2006-627
		срок, на который установлено ограничение прав и обременение объекта недвижимости:	
		лицо, в пользу которого установлено ограничение прав и обременение объекта недвижимости:	публичный
		основание государственной регистрации:	Кадастровый план земельного участка от 25.11.2005

Государственный регистратор		ФГИС ЕГРН
полное наименование должности	подпись	инициалы, фамилия

М.П.

Земельный участок			
(вид объекта недвижимости)			
Лист № ____	Раздела <u>2</u>	Всего листов раздела <u>2</u> : ____	Всего разделов: ____
02.09.2020 № 99/2020/345900898			
Кадастровый номер:		78:12:0007006:3	
	3.2.3.	вид:	Прочие ограничения (обременения), Зона магистральных сетей водоснабжения, площадью 1 кв.м.
		дата государственной регистрации:	29.06.2006
		номер государственной регистрации:	78-78-01/0442/2006-632
		срок, на который установлено ограничение прав и обременение объекта недвижимости:	
		лицо, в пользу которого установлено ограничение прав и обременение объекта недвижимости:	публичный
		основание государственной регистрации:	Кадастровый план земельного участка от 25.11.2005
	3.2.4.	вид:	Прочие ограничения (обременения), Охранная зона подстанций и других электротехнических сооружений, площадью 313 кв.м.
		дата государственной регистрации:	29.06.2006
		номер государственной регистрации:	78-78-01/0442/2006-651
		срок, на который установлено ограничение прав и обременение объекта недвижимости:	
		лицо, в пользу которого установлено ограничение прав и обременение объекта недвижимости:	публичный
		основание государственной регистрации:	Кадастровый план земельного участка от 25.11.2005
	3.2.5.	вид:	Прочие ограничения (обременения), Зона магистральных кабелей электроснабжения, площадью 497 кв.м.
		дата государственной регистрации:	29.06.2006
		номер государственной регистрации:	78-78-01/0442/2006-653
		срок, на который установлено ограничение прав и обременение объекта недвижимости:	
		лицо, в пользу которого установлено ограничение прав и обременение объекта недвижимости:	публичный
		основание государственной регистрации:	Кадастровый план земельного участка от 25.11.2005
4.	Договоры участия в долевом строительстве:		не зарегистрировано
5.	Заявленные в судебном порядке права требования:		данные отсутствуют
6.	Сведения о возражении в отношении зарегистрированного права:		данные отсутствуют
7.	Сведения о наличии решения об изъятии объекта недвижимости для государственных и муниципальных нужд:		данные отсутствуют
8.	Сведения о невозможности государственной регистрации без личного участия правообладателя или его законного представителя:		
9.	Правопритязания и сведения о наличии поступивших, но не рассмотренных заявлений о проведении		данные отсутствуют

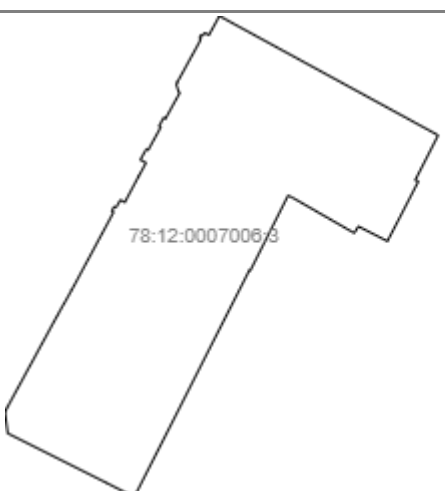
	обременения объекта недвижимости, сделки в отношении объекта недвижимости:	
10.	Сведения об осуществлении государственной регистрации сделки, права, ограничения права без необходимого в силу закона согласия третьего лица, органа:	данные отсутствуют
11.	Сведения о невозможности государственной регистрации перехода, прекращения, ограничения права на земельный участок из земель сельскохозяйственного назначения:	

Государственный регистратор		ФГИС ЕГРН
полное наименование должности	подпись	инициалы, фамилия

М.П.

Выписка из Единого государственного реестра недвижимости об объекте недвижимости
Описание местоположения земельного участка

Земельный участок			
(вид объекта недвижимости)			
Лист № ____ Раздела <u>3</u>	Всего листов раздела <u>3</u> : ____	Всего разделов: ____	Всего листов выписки: ____
02.09.2020 № 99/2020/345900898			
Кадастровый номер:		78:12:0007006:3	

План (чертеж, схема) земельного участка			
			
Масштаб 1: данные отсутствуют	Условные обозначения:		

Государственный регистратор		ФГИС ЕГРН
полное наименование должности	подпись	инициалы, фамилия

М.П.

Выписка из Единого государственного реестра недвижимости об объекте недвижимости
Описание местоположения земельного участка

Земельный участок			
(вид объекта недвижимости)			
Лист № ____ Раздела 3.2	Всего листов раздела 3.2 : ____	Всего разделов: ____	Всего листов выписки: ____
02.09.2020 № 99/2020/345900898			
Кадастровый номер:		78:12:0007006:3	

Сведения о характерных точках границы земельного участка				
Система координат: мск 64				
Зона №				
Номер точки	Координаты		Описание закрепления на местности	Средняя квадратическая погрешность определения координат характерных точек границ земельного участка, м
	X	Y		
1	2	3	4	5
1	92203.35	118313.95	данные отсутствуют	данные отсутствуют
2	92184.83	118304.47	данные отсутствуют	данные отсутствуют
3	92184.26	118305.77	данные отсутствуют	данные отсутствуют
4	92159.45	118292.92	данные отсутствуют	данные отсутствуют
5	92165.6	118280.83	данные отсутствуют	данные отсутствуют
6	92162.78	118279.2	данные отсутствуют	данные отсутствуют
7	92177.59	118253.38	данные отсутствуют	данные отсутствуют
8	92178.36	118251.7	данные отсутствуют	данные отсутствуют
9	92147.16	118235.99	данные отсутствуют	данные отсутствуют
10	92147.38	118235.62	данные отсутствуют	данные отсутствуют
11	92053.42	118187.91	данные отсутствуют	данные отсутствуют
12	92059.37	118176.17	данные отсутствуют	данные отсутствуют
13	92079.79	118135.42	данные отсутствуют	данные отсутствуют
14	92088.83	118134.28	данные отсутствуют	данные отсутствуют
15	92090.71	118135.32	данные отсутствуют	данные отсутствуют

Государственный регистратор		ФГИС ЕГРН
полное наименование должности	подпись	инициалы, фамилия

М.П.

Выписка из Единого государственного реестра недвижимости об объекте недвижимости
Описание местоположения земельного участка

Земельный участок			
(вид объекта недвижимости)			
Лист № ____ Раздела 3.2	Всего листов раздела 3.2 : ____	Всего разделов: ____	Всего листов выписки: ____
02.09.2020 № 99/2020/345900898			
Кадастровый номер:		78:12:0007006:3	

Сведения о характерных точках границы земельного участка				
Система координат: мск 64				
Зона №				
Номер точки	Координаты		Описание закрепления на местности	Средняя квадратическая погрешность определения координат характерных точек границ земельного участка, м
	X	Y		
1	2	3	4	5
16	92128.84	118156.1	данные отсутствуют	данные отсутствуют
17	92139.09	118161.89	данные отсутствуют	данные отсутствуют
18	92171.49	118179.33	данные отсутствуют	данные отсутствуют
19	92171.86	118178.53	данные отсутствуют	данные отсутствуют
20	92173.82	118179.59	данные отсутствуют	данные отсутствуют
21	92173.43	118180.36	данные отсутствуют	данные отсутствуют
22	92176.56	118182.16	данные отсутствуют	данные отсутствуют
23	92175.59	118183.97	данные отсутствуют	данные отсутствуют
24	92186.52	118189.82	данные отсутствуют	данные отсутствуют
25	92191.91	118192.76	данные отсутствуют	данные отсутствуют
26	92193.21	118190.44	данные отсутствуют	данные отсутствуют
27	92197.63	118192.92	данные отсутствуют	данные отсутствуют
28	92197.28	118193.73	данные отсутствуют	данные отсутствуют
29	92206.7	118198.88	данные отсутствуют	данные отсутствуют
30	92207.19	118198.21	данные отсутствуют	данные отсутствуют

Государственный регистратор		ФГИС ЕГРН
полное наименование должности	подпись	инициалы, фамилия

М.П.

Выписка из Единого государственного реестра недвижимости об объекте недвижимости
Описание местоположения земельного участка

Земельный участок			
(вид объекта недвижимости)			
Лист № ____ Раздела 3.2	Всего листов раздела 3.2 : ____	Всего разделов: ____	Всего листов выписки: ____
02.09.2020 № 99/2020/345900898			
Кадастровый номер:		78:12:0007006:3	

Сведения о характерных точках границы земельного участка				
Система координат: мск 64				
Зона №				
Номер точки	Координаты		Описание закрепления на местности	Средняя квадратическая погрешность определения координат характерных точек границ земельного участка, м
	X	Y		
1	2	3	4	5
31	92210.57	118200.07	данные отсутствуют	данные отсутствуют
32	92210.17	118200.8	данные отсутствуют	данные отсутствуют
33	92220.98	118206.79	данные отсутствуют	данные отсутствуют
34	92221.29	118206.29	данные отсутствуют	данные отсутствуют
35	92224.54	118205.32	данные отсутствуют	данные отсутствуют
36	92225.35	118205.77	данные отсутствуют	данные отсутствуют
37	92243.18	118215.58	данные отсутствуют	данные отсутствуют
38	92243.52	118214.92	данные отсутствуют	данные отсутствуют
39	92244.96	118215.66	данные отсутствуют	данные отсутствуют
40	92244.56	118216.27	данные отсутствуют	данные отсутствуют
41	92245.88	118217.04	данные отсутствуют	данные отсутствуют
42	92244.85	118218.86	данные отсутствуют	данные отсутствуют
43	92252.79	118223.2	данные отсутствуют	данные отсутствуют

Государственный регистратор		ФГИС ЕГРН
полное наименование должности	подпись	инициалы, фамилия

М.П.

Выписка из Единого государственного реестра недвижимости об объекте недвижимости
Сведения о частях земельного участка

Земельный участок			
(вид объекта недвижимости)			
Лист № ____ Раздела 4	Всего листов раздела 4 : ____	Всего разделов: ____	Всего листов выписки: ____
02.09.2020 № 99/2020/345900898			
Кадастровый номер:		78:12:0007006:3	


План (чертеж, схема) части земельного участка	Учетный номер части: 78:12:0007006:3/7
	
Масштаб 1: данные отсутствуют	Условные обозначения:

Государственный регистратор		ФГИС ЕГРН
полное наименование должности	подпись	инициалы, фамилия

М.П.

Выписка из Единого государственного реестра недвижимости об объекте недвижимости
Сведения о частях земельного участка

Земельный участок			
(вид объекта недвижимости)			
Лист № ____ Раздела 4	Всего листов раздела 4 : ____	Всего разделов: ____	Всего листов выписки: ____
02.09.2020 № 99/2020/345900898			
Кадастровый номер:		78:12:0007006:3	

План (чертеж, схема) части земельного участка	Учетный номер части: 78:12:0007006:3/8
	
Масштаб 1: данные отсутствуют	Условные обозначения:

Государственный регистратор		ФГИС ЕГРН
полное наименование должности	подпись	инициалы, фамилия

М.П.

Выписка из Единого государственного реестра недвижимости об объекте недвижимости
Сведения о частях земельного участка

Земельный участок			
(вид объекта недвижимости)			
Лист № ____ Раздела 4	Всего листов раздела 4 : ____	Всего разделов: ____	Всего листов выписки: ____
02.09.2020 № 99/2020/345900898			
Кадастровый номер:		78:12:0007006:3	

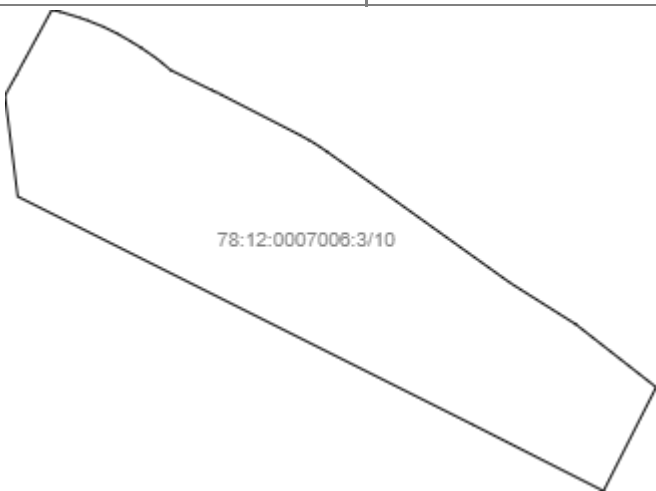
План (чертеж, схема) части земельного участка	Учетный номер части: <u>78:12:0007006:3/9</u>
	
Масштаб 1: данные отсутствуют	Условные обозначения:

Государственный регистратор		ФГИС ЕГРН
полное наименование должности	подпись	инициалы, фамилия

М.П.

Выписка из Единого государственного реестра недвижимости об объекте недвижимости
Сведения о частях земельного участка

Земельный участок			
(вид объекта недвижимости)			
Лист № ____ Раздела 4	Всего листов раздела 4 : ____	Всего разделов: ____	Всего листов выписки: ____
02.09.2020 № 99/2020/345900898			
Кадастровый номер:		78:12:0007006:3	

План (чертеж, схема) части земельного участка	Учетный номер части: 78:12:0007006:3/10
	
Масштаб 1: данные отсутствуют	Условные обозначения:

Государственный регистратор		ФГИС ЕГРН
полное наименование должности	подпись	инициалы, фамилия

М.П.

Выписка из Единого государственного реестра недвижимости об объекте недвижимости
Сведения о частях земельного участка

Земельный участок			
(вид объекта недвижимости)			
Лист № ____ Раздела <u>4</u>	Всего листов раздела <u>4</u> : ____	Всего разделов: ____	Всего листов выписки: ____
02.09.2020 № 99/2020/345900898			
Кадастровый номер:		78:12:0007006:3	

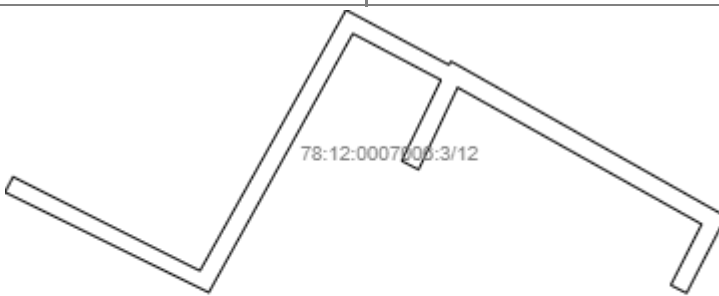
План (чертеж, схема) части земельного участка	Учетный номер части: <u>78:12:0007006:3/11</u>
	
Масштаб 1: данные отсутствуют	Условные обозначения:

Государственный регистратор		ФГИС ЕГРН
полное наименование должности	подпись	инициалы, фамилия

М.П.

Выписка из Единого государственного реестра недвижимости об объекте недвижимости
Сведения о частях земельного участка

Земельный участок			
(вид объекта недвижимости)			
Лист № ____ Раздела 4	Всего листов раздела 4 : ____	Всего разделов: ____	Всего листов выписки: ____
02.09.2020 № 99/2020/345900898			
Кадастровый номер:		78:12:0007006:3	

План (чертеж, схема) части земельного участка	Учетный номер части: 78:12:0007006:3/12
	
Масштаб 1: данные отсутствуют	Условные обозначения:

Государственный регистратор		ФГИС ЕГРН
полное наименование должности	подпись	инициалы, фамилия

М.П.

Выписка из Единого государственного реестра недвижимости об объекте недвижимости
Сведения о частях земельного участка

Земельный участок			
(вид объекта недвижимости)			
Лист № ____ Раздела 4.1	Всего листов раздела 4.1 : ____	Всего разделов: ____	Всего листов выписки: ____
02.09.2020 № 99/2020/345900898			
Кадастровый номер:		78:12:0007006:3	

Учетный номер части	Площадь (м ²)	Содержание ограничения в использовании или ограничения права на объект недвижимости или обременения объекта недвижимости
1	2	3
7	14145	Ограничения прав на земельный участок, предусмотренные статьями 56, 56.1 Земельного кодекса Российской Федерации
8	10	Ограничения прав на земельный участок, предусмотренные статьями 56, 56.1 Земельного кодекса Российской Федерации
9	1	Ограничения прав на земельный участок, предусмотренные статьями 56, 56.1 Земельного кодекса Российской Федерации
10	917	Ограничения прав на земельный участок, предусмотренные статьями 56, 56.1 Земельного кодекса Российской Федерации
11	313	Ограничения прав на земельный участок, предусмотренные статьями 56, 56.1 Земельного кодекса Российской Федерации
12	497	Ограничения прав на земельный участок, предусмотренные статьями 56, 56.1 Земельного кодекса Российской Федерации

Государственный регистратор		ФГИС ЕГРН
полное наименование должности	подпись	инициалы, фамилия

М.П.

Выписка из Единого государственного реестра недвижимости об объекте недвижимости
Сведения о частях земельного участка

Земельный участок				
(вид объекта недвижимости)				
Лист № ____ Раздела 4.2		Всего листов раздела 4.2 : ____		Всего разделов: ____
Всего листов выписки: ____				
02.09.2020 № 99/2020/345900898				
Кадастровый номер:			78:12:0007006:3	
Сведения о характерных точках границы части (частей) земельного участка				
Учетный номер части: 7				
Система координат: мск 64				
Зона №				
Номер точки	Координаты, м		Описание закрепления на местности	Средняя квадратическая погрешность определения координат характерных точек границы части земельного участка, м
	X	Y		
1	2	3	4	5
1	92203.35	118313.95	данные отсутствуют	данные отсутствуют
2	92184.83	118304.47	данные отсутствуют	данные отсутствуют
3	92184.26	118305.77	данные отсутствуют	данные отсутствуют
4	92159.45	118292.92	данные отсутствуют	данные отсутствуют
5	92165.6	118280.83	данные отсутствуют	данные отсутствуют
6	92162.78	118279.2	данные отсутствуют	данные отсутствуют
7	92177.59	118253.38	данные отсутствуют	данные отсутствуют
7	92177.59	118253.38	данные отсутствуют	данные отсутствуют
8	92178.36	118251.7	данные отсутствуют	данные отсутствуют
8	92178.36	118251.7	данные отсутствуют	данные отсутствуют
9	92147.16	118235.99	данные отсутствуют	данные отсутствуют
10	92147.38	118235.62	данные отсутствуют	данные отсутствуют
11	92053.42	118187.91	данные отсутствуют	данные отсутствуют
11	92053.42	118187.91	данные отсутствуют	данные отсутствуют
12	92059.37	118176.17	данные отсутствуют	данные отсутствуют
12	92059.37	118176.17	данные отсутствуют	данные отсутствуют
Государственный регистратор			ФГИС ЕГРН	
полное наименование должности			подпись	
			инициалы, фамилия	

М.П.

Выписка из Единого государственного реестра недвижимости об объекте недвижимости
Сведения о частях земельного участка

Земельный участок			
(вид объекта недвижимости)			
Лист № ____ Раздела <u>4.2</u>	Всего листов раздела <u>4.2</u> : ____	Всего разделов: ____	Всего листов выписки: ____
02.09.2020 № 99/2020/345900898			
Кадастровый номер:		78:12:0007006:3	

Номер точки	Координаты, м		Описание закрепления на местности	Средняя квадратическая погрешность определения координат характерных точек границы части земельного участка, м
	X	Y		
1	2	3	4	5
13	92079.79	118135.42	данные отсутствуют	данные отсутствуют
13	92079.79	118135.42	данные отсутствуют	данные отсутствуют
14	92088.83	118134.28	данные отсутствуют	данные отсутствуют
14	92088.83	118134.28	данные отсутствуют	данные отсутствуют
15	92090.71	118135.32	данные отсутствуют	данные отсутствуют
15	92090.71	118135.32	данные отсутствуют	данные отсутствуют
16	92128.84	118156.1	данные отсутствуют	данные отсутствуют
17	92139.09	118161.89	данные отсутствуют	данные отсутствуют
18	92171.49	118179.33	данные отсутствуют	данные отсутствуют
19	92171.86	118178.53	данные отсутствуют	данные отсутствуют
20	92173.82	118179.59	данные отсутствуют	данные отсутствуют
21	92173.43	118180.36	данные отсутствуют	данные отсутствуют
22	92176.56	118182.16	данные отсутствуют	данные отсутствуют
23	92175.59	118183.97	данные отсутствуют	данные отсутствуют
24	92186.52	118189.82	данные отсутствуют	данные отсутствуют
25	92191.91	118192.76	данные отсутствуют	данные отсутствуют
26	92193.21	118190.44	данные отсутствуют	данные отсутствуют
Государственный регистратор				ФГИС ЕГРН
полное наименование должности			подпись	инициалы, фамилия

М.П.

Выписка из Единого государственного реестра недвижимости об объекте недвижимости
Сведения о частях земельного участка

Земельный участок			
(вид объекта недвижимости)			
Лист № ____ Раздела 4.2	Всего листов раздела 4.2 : ____	Всего разделов: ____	Всего листов выписки: ____
02.09.2020 № 99/2020/345900898			
Кадастровый номер:		78:12:0007006:3	

Номер точки	Координаты, м		Описание закрепления на местности	Средняя квадратическая погрешность определения координат характерных точек границы части земельного участка, м
	X	Y		
1	2	3	4	5
27	92197.63	118192.92	данные отсутствуют	данные отсутствуют
28	92197.28	118193.73	данные отсутствуют	данные отсутствуют
29	92206.7	118198.88	данные отсутствуют	данные отсутствуют
30	92207.19	118198.21	данные отсутствуют	данные отсутствуют
31	92210.57	118200.07	данные отсутствуют	данные отсутствуют
32	92210.17	118200.8	данные отсутствуют	данные отсутствуют
33	92220.98	118206.79	данные отсутствуют	данные отсутствуют
34	92221.29	118206.29	данные отсутствуют	данные отсутствуют
35	92224.54	118205.32	данные отсутствуют	данные отсутствуют
35	92224.54	118205.32	данные отсутствуют	данные отсутствуют
36	92225.35	118205.77	данные отсутствуют	данные отсутствуют
36	92225.35	118205.77	данные отсутствуют	данные отсутствуют
37	92243.18	118215.58	данные отсутствуют	данные отсутствуют
38	92243.52	118214.92	данные отсутствуют	данные отсутствуют
38	92243.52	118214.92	данные отсутствуют	данные отсутствуют
39	92244.96	118215.66	данные отсутствуют	данные отсутствуют
39	92244.96	118215.66	данные отсутствуют	данные отсутствуют
Государственный регистратор				ФГИС ЕГРН
полное наименование должности			подпись	инициалы, фамилия

М.П.

Выписка из Единого государственного реестра недвижимости об объекте недвижимости
Сведения о частях земельного участка

Земельный участок			
(вид объекта недвижимости)			
Лист № ____ Раздела 4.2	Всего листов раздела 4.2 : ____	Всего разделов: ____	Всего листов выписки: ____
02.09.2020 № 99/2020/345900898			
Кадастровый номер:		78:12:0007006:3	

Номер точки	Координаты, м		Описание закрепления на местности	Средняя квадратическая погрешность определения координат характерных точек границы части земельного участка, м
	X	Y		
1	2	3	4	5
40	92244.56	118216.27	данные отсутствуют	данные отсутствуют
41	92245.88	118217.04	данные отсутствуют	данные отсутствуют
42	92244.85	118218.86	данные отсутствуют	данные отсутствуют
43	92252.79	118223.2	данные отсутствуют	данные отсутствуют
44	92239.51	118213.56	данные отсутствуют	данные отсутствуют
45	92225.6	118207.1	данные отсутствуют	данные отсутствуют
46	92223.26	118205.7	данные отсутствуют	данные отсутствуют
47	92244.74	118215.99	данные отсутствуют	данные отсутствуют
48	92243.31	118215.33	данные отсутствуют	данные отсутствуют
49	92096.34	118139.2	данные отсутствуют	данные отсутствуют
50	92095.86	118140.78	данные отсутствуют	данные отсутствуют
51	92095.8	118140.96	данные отсутствуют	данные отсутствуют
52	92095.55	118141.68	данные отсутствуют	данные отсутствуют
53	92095	118143.07	данные отсутствуют	данные отсутствуют
54	92094.34	118144.41	данные отсутствуют	данные отсутствуют
55	92093.59	118145.7	данные отсутствуют	данные отсутствуют
56	92093.08	118146.52	данные отсутствуют	данные отсутствуют
Государственный регистратор				ФГИС ЕГРН
полное наименование должности			подпись	инициалы, фамилия

М.П.

Выписка из Единого государственного реестра недвижимости об объекте недвижимости
Сведения о частях земельного участка

Земельный участок			
(вид объекта недвижимости)			
Лист № ____ Раздела 4.2	Всего листов раздела 4.2 : ____	Всего разделов: ____	Всего листов выписки: ____
02.09.2020 № 99/2020/345900898			
Кадастровый номер:		78:12:0007006:3	

Номер точки	Координаты, м		Описание закрепления на местности	Средняя квадратическая погрешность определения координат характерных точек границы части земельного участка, м
	X	Y		
1	2	3	4	5
57	92092.14	118147.88	данные отсутствуют	данные отсутствуют
58	92091.09	118149.15	данные отсутствуют	данные отсутствуют
59	92089.3	118152.84	данные отсутствуют	данные отсутствуют
60	92089.18	118153.11	данные отсутствуют	данные отсутствуют
61	92089.05	118153.38	данные отсутствуют	данные отсутствуют
62	92088.91	118153.65	данные отсутствуют	данные отсутствуют
63	92085.31	118160.67	данные отсутствуют	данные отсутствуют
64	92084.84	118161.53	данные отсутствуют	данные отсутствуют
65	92084.33	118162.37	данные отсутствуют	данные отсутствуют
66	92083.77	118163.18	данные отсутствуют	данные отсутствуют
67	92072.03	118179.58	данные отсутствуют	данные отсутствуют
68	92068.33	118185.45	данные отсутствуют	данные отсутствуют
69	92062.71	118192.63	данные отсутствуют	данные отсутствуют
70	92096.49	118138.47	данные отсутствуют	данные отсутствуют
71	92160.36	118234.85	данные отсутствуют	данные отсутствуют
72	92163.53	118228.61	данные отсутствуют	данные отсутствуют
73	92190.92	118242.53	данные отсутствуют	данные отсутствуют
Государственный регистратор				ФГИС ЕГРН
полное наименование должности			подпись	инициалы, фамилия

М.П.

Выписка из Единого государственного реестра недвижимости об объекте недвижимости
Сведения о частях земельного участка

Земельный участок			
(вид объекта недвижимости)			
Лист № ____ Раздела 4.2	Всего листов раздела 4.2 : ____	Всего разделов: ____	Всего листов выписки: ____
02.09.2020 № 99/2020/345900898			
Кадастровый номер:		78:12:0007006:3	

Номер точки	Координаты, м		Описание закрепления на местности	Средняя квадратическая погрешность определения координат характерных точек границы части земельного участка, м
	X	Y		
1	2	3	4	5
74	92181.47	118261.13	данные отсутствуют	данные отсутствуют
75	92175.03	118257.85	данные отсутствуют	данные отсутствуют
76	92181.51	118245.6	данные отсутствуют	данные отсутствуют
77	92166.6	118238.02	данные отсутствуют	данные отсутствуют
78	92178.22	118185.38	данные отсутствуют	данные отсутствуют
79	92163.31	118215.04	данные отсутствуют	данные отсутствуют
80	92204.7	118238.23	данные отсутствуют	данные отсутствуют
81	92195.99	118254.57	данные отсутствуют	данные отсутствуют
82	92196.56	118254.88	данные отсутствуют	данные отсутствуют
83	92171.93	118298.56	данные отсутствуют	данные отсутствуют
84	92159.76	118292.3	данные отсутствуют	данные отсутствуют
85	92161.04	118289.8	данные отсутствуют	данные отсутствуют
86	92170.71	118294.7	данные отсутствуют	данные отсутствуют
87	92192.4	118255.95	данные отсутствуют	данные отсутствуют
88	92179.37	118249.75	данные отсутствуют	данные отсутствуют
89	92180.76	118247.06	данные отсутствуют	данные отсутствуют
90	92193.59	118253.31	данные отсутствуют	данные отсутствуют
Государственный регистратор				ФГИС ЕГРН
полное наименование должности			подпись	инициалы, фамилия

М.П.

Выписка из Единого государственного реестра недвижимости об объекте недвижимости
Сведения о частях земельного участка

Земельный участок			
(вид объекта недвижимости)			
Лист № ____ Раздела 4.2	Всего листов раздела 4.2 : ____	Всего разделов: ____	Всего листов выписки: ____
02.09.2020 № 99/2020/345900898			
Кадастровый номер:		78:12:0007006:3	

Номер точки	Координаты, м		Описание закрепления на местности	Средняя квадратическая погрешность определения координат характерных точек границы части земельного участка, м
	X	Y		
1	2	3	4	5
91	92200.95	118239.31	данные отсутствуют	данные отсутствуют
92	92159.87	118216.44	данные отсутствуют	данные отсутствуют
93	92175.79	118184.08	данные отсутствуют	данные отсутствуют

Государственный регистратор		ФГИС ЕГРН
полное наименование должности	подпись	инициалы, фамилия

М.П.

Выписка из Единого государственного реестра недвижимости об объекте недвижимости
Сведения о частях земельного участка

Земельный участок				
(вид объекта недвижимости)				
Лист № ____ Раздела 4.2		Всего листов раздела 4.2 : ____		Всего разделов: ____
Всего листов выписки: ____				
02.09.2020 № 99/2020/345900898				
Кадастровый номер:			78:12:0007006:3	
Сведения о характерных точках границы части (частей) земельного участка				
Учетный номер части: 8				
Система координат: мск 64				
Зона №				
Номер точки	Координаты, м		Описание закрепления на местности	Средняя квадратическая погрешность определения координат характерных точек границы части земельного участка, м
	X	Y		
1	2	3	4	5
1	92203.35	118313.95	данные отсутствуют	данные отсутствуют
2	92184.83	118304.47	данные отсутствуют	данные отсутствуют
3	92184.26	118305.77	данные отсутствуют	данные отсутствуют
4	92159.45	118292.92	данные отсутствуют	данные отсутствуют
5	92165.6	118280.83	данные отсутствуют	данные отсутствуют
6	92162.78	118279.2	данные отсутствуют	данные отсутствуют
7	92177.59	118253.38	данные отсутствуют	данные отсутствуют
7	92177.59	118253.38	данные отсутствуют	данные отсутствуют
8	92178.36	118251.7	данные отсутствуют	данные отсутствуют
8	92178.36	118251.7	данные отсутствуют	данные отсутствуют
9	92147.16	118235.99	данные отсутствуют	данные отсутствуют
10	92147.38	118235.62	данные отсутствуют	данные отсутствуют
11	92053.42	118187.91	данные отсутствуют	данные отсутствуют
11	92053.42	118187.91	данные отсутствуют	данные отсутствуют
12	92059.37	118176.17	данные отсутствуют	данные отсутствуют
12	92059.37	118176.17	данные отсутствуют	данные отсутствуют
Государственный регистратор				ФГИС ЕГРН
полное наименование должности			подпись	инициалы, фамилия

М.П.

Выписка из Единого государственного реестра недвижимости об объекте недвижимости
Сведения о частях земельного участка

Земельный участок			
(вид объекта недвижимости)			
Лист № ____ Раздела 4.2	Всего листов раздела 4.2 : ____	Всего разделов: ____	Всего листов выписки: ____
02.09.2020 № 99/2020/345900898			
Кадастровый номер:		78:12:0007006:3	

Номер точки	Координаты, м		Описание закрепления на местности	Средняя квадратическая погрешность определения координат характерных точек границы части земельного участка, м
	X	Y		
1	2	3	4	5
13	92079.79	118135.42	данные отсутствуют	данные отсутствуют
13	92079.79	118135.42	данные отсутствуют	данные отсутствуют
14	92088.83	118134.28	данные отсутствуют	данные отсутствуют
14	92088.83	118134.28	данные отсутствуют	данные отсутствуют
15	92090.71	118135.32	данные отсутствуют	данные отсутствуют
15	92090.71	118135.32	данные отсутствуют	данные отсутствуют
16	92128.84	118156.1	данные отсутствуют	данные отсутствуют
17	92139.09	118161.89	данные отсутствуют	данные отсутствуют
18	92171.49	118179.33	данные отсутствуют	данные отсутствуют
19	92171.86	118178.53	данные отсутствуют	данные отсутствуют
20	92173.82	118179.59	данные отсутствуют	данные отсутствуют
21	92173.43	118180.36	данные отсутствуют	данные отсутствуют
22	92176.56	118182.16	данные отсутствуют	данные отсутствуют
23	92175.59	118183.97	данные отсутствуют	данные отсутствуют
24	92186.52	118189.82	данные отсутствуют	данные отсутствуют
25	92191.91	118192.76	данные отсутствуют	данные отсутствуют
26	92193.21	118190.44	данные отсутствуют	данные отсутствуют
Государственный регистратор				ФГИС ЕГРН
полное наименование должности			подпись	инициалы, фамилия

М.П.

Выписка из Единого государственного реестра недвижимости об объекте недвижимости
Сведения о частях земельного участка

Земельный участок			
(вид объекта недвижимости)			
Лист № ____ Раздела 4.2	Всего листов раздела 4.2 : ____	Всего разделов: ____	Всего листов выписки: ____
02.09.2020 № 99/2020/345900898			
Кадастровый номер:		78:12:0007006:3	

Номер точки	Координаты, м		Описание закрепления на местности	Средняя квадратическая погрешность определения координат характерных точек границы части земельного участка, м
	X	Y		
1	2	3	4	5
27	92197.63	118192.92	данные отсутствуют	данные отсутствуют
28	92197.28	118193.73	данные отсутствуют	данные отсутствуют
29	92206.7	118198.88	данные отсутствуют	данные отсутствуют
30	92207.19	118198.21	данные отсутствуют	данные отсутствуют
31	92210.57	118200.07	данные отсутствуют	данные отсутствуют
32	92210.17	118200.8	данные отсутствуют	данные отсутствуют
33	92220.98	118206.79	данные отсутствуют	данные отсутствуют
34	92221.29	118206.29	данные отсутствуют	данные отсутствуют
35	92224.54	118205.32	данные отсутствуют	данные отсутствуют
35	92224.54	118205.32	данные отсутствуют	данные отсутствуют
36	92225.35	118205.77	данные отсутствуют	данные отсутствуют
36	92225.35	118205.77	данные отсутствуют	данные отсутствуют
37	92243.18	118215.58	данные отсутствуют	данные отсутствуют
38	92243.52	118214.92	данные отсутствуют	данные отсутствуют
38	92243.52	118214.92	данные отсутствуют	данные отсутствуют
39	92244.96	118215.66	данные отсутствуют	данные отсутствуют
39	92244.96	118215.66	данные отсутствуют	данные отсутствуют
Государственный регистратор				ФГИС ЕГРН
полное наименование должности			подпись	инициалы, фамилия

М.П.

Выписка из Единого государственного реестра недвижимости об объекте недвижимости
Сведения о частях земельного участка

Земельный участок			
(вид объекта недвижимости)			
Лист № ____ Раздела 4.2	Всего листов раздела 4.2 : ____	Всего разделов: ____	Всего листов выписки: ____
02.09.2020 № 99/2020/345900898			
Кадастровый номер:		78:12:0007006:3	

Номер точки	Координаты, м		Описание закрепления на местности	Средняя квадратическая погрешность определения координат характерных точек границы части земельного участка, м
	X	Y		
1	2	3	4	5
40	92244.56	118216.27	данные отсутствуют	данные отсутствуют
41	92245.88	118217.04	данные отсутствуют	данные отсутствуют
42	92244.85	118218.86	данные отсутствуют	данные отсутствуют
43	92252.79	118223.2	данные отсутствуют	данные отсутствуют
44	92239.51	118213.56	данные отсутствуют	данные отсутствуют
45	92225.6	118207.1	данные отсутствуют	данные отсутствуют
46	92223.26	118205.7	данные отсутствуют	данные отсутствуют
47	92244.74	118215.99	данные отсутствуют	данные отсутствуют
48	92243.31	118215.33	данные отсутствуют	данные отсутствуют
49	92096.34	118139.2	данные отсутствуют	данные отсутствуют
50	92095.86	118140.78	данные отсутствуют	данные отсутствуют
51	92095.8	118140.96	данные отсутствуют	данные отсутствуют
52	92095.55	118141.68	данные отсутствуют	данные отсутствуют
53	92095	118143.07	данные отсутствуют	данные отсутствуют
54	92094.34	118144.41	данные отсутствуют	данные отсутствуют
55	92093.59	118145.7	данные отсутствуют	данные отсутствуют
56	92093.08	118146.52	данные отсутствуют	данные отсутствуют
Государственный регистратор				ФГИС ЕГРН
полное наименование должности			подпись	инициалы, фамилия

М.П.

Выписка из Единого государственного реестра недвижимости об объекте недвижимости
Сведения о частях земельного участка

Земельный участок			
(вид объекта недвижимости)			
Лист № ____ Раздела 4.2	Всего листов раздела 4.2 : ____	Всего разделов: ____	Всего листов выписки: ____
02.09.2020 № 99/2020/345900898			
Кадастровый номер:		78:12:0007006:3	

Номер точки	Координаты, м		Описание закрепления на местности	Средняя квадратическая погрешность определения координат характерных точек границы части земельного участка, м
	X	Y		
1	2	3	4	5
57	92092.14	118147.88	данные отсутствуют	данные отсутствуют
58	92091.09	118149.15	данные отсутствуют	данные отсутствуют
59	92089.3	118152.84	данные отсутствуют	данные отсутствуют
60	92089.18	118153.11	данные отсутствуют	данные отсутствуют
61	92089.05	118153.38	данные отсутствуют	данные отсутствуют
62	92088.91	118153.65	данные отсутствуют	данные отсутствуют
63	92085.31	118160.67	данные отсутствуют	данные отсутствуют
64	92084.84	118161.53	данные отсутствуют	данные отсутствуют
65	92084.33	118162.37	данные отсутствуют	данные отсутствуют
66	92083.77	118163.18	данные отсутствуют	данные отсутствуют
67	92072.03	118179.58	данные отсутствуют	данные отсутствуют
68	92068.33	118185.45	данные отсутствуют	данные отсутствуют
69	92062.71	118192.63	данные отсутствуют	данные отсутствуют
70	92096.49	118138.47	данные отсутствуют	данные отсутствуют
71	92160.36	118234.85	данные отсутствуют	данные отсутствуют
72	92163.53	118228.61	данные отсутствуют	данные отсутствуют
73	92190.92	118242.53	данные отсутствуют	данные отсутствуют
Государственный регистратор				ФГИС ЕГРН
полное наименование должности			подпись	инициалы, фамилия

М.П.

Выписка из Единого государственного реестра недвижимости об объекте недвижимости
Сведения о частях земельного участка

Земельный участок			
(вид объекта недвижимости)			
Лист № ____ Раздела <u>4.2</u>	Всего листов раздела <u>4.2</u> : ____	Всего разделов: ____	Всего листов выписки: ____
02.09.2020 № 99/2020/345900898			
Кадастровый номер:		78:12:0007006:3	

Номер точки	Координаты, м		Описание закрепления на местности	Средняя квадратическая погрешность определения координат характерных точек границы части земельного участка, м
	X	Y		
1	2	3	4	5
74	92181.47	118261.13	данные отсутствуют	данные отсутствуют
75	92175.03	118257.85	данные отсутствуют	данные отсутствуют
76	92181.51	118245.6	данные отсутствуют	данные отсутствуют
77	92166.6	118238.02	данные отсутствуют	данные отсутствуют
78	92178.22	118185.38	данные отсутствуют	данные отсутствуют
79	92163.31	118215.04	данные отсутствуют	данные отсутствуют
80	92204.7	118238.23	данные отсутствуют	данные отсутствуют
81	92195.99	118254.57	данные отсутствуют	данные отсутствуют
82	92196.56	118254.88	данные отсутствуют	данные отсутствуют
83	92171.93	118298.56	данные отсутствуют	данные отсутствуют
84	92159.76	118292.3	данные отсутствуют	данные отсутствуют
85	92161.04	118289.8	данные отсутствуют	данные отсутствуют
86	92170.71	118294.7	данные отсутствуют	данные отсутствуют
87	92192.4	118255.95	данные отсутствуют	данные отсутствуют
88	92179.37	118249.75	данные отсутствуют	данные отсутствуют
89	92180.76	118247.06	данные отсутствуют	данные отсутствуют
90	92193.59	118253.31	данные отсутствуют	данные отсутствуют
Государственный регистратор				ФГИС ЕГРН
полное наименование должности			подпись	инициалы, фамилия

М.П.

Выписка из Единого государственного реестра недвижимости об объекте недвижимости
Сведения о частях земельного участка

Земельный участок			
(вид объекта недвижимости)			
Лист № __ Раздела 4.2	Всего листов раздела 4.2 : __	Всего разделов: __	Всего листов выписки: __
02.09.2020 № 99/2020/345900898			
Кадастровый номер:		78:12:0007006:3	

Номер точки	Координаты, м		Описание закрепления на местности	Средняя квадратическая погрешность определения координат характерных точек границы части земельного участка, м
	X	Y		
1	2	3	4	5
91	92200.95	118239.31	данные отсутствуют	данные отсутствуют
92	92159.87	118216.44	данные отсутствуют	данные отсутствуют
93	92175.79	118184.08	данные отсутствуют	данные отсутствуют

Государственный регистратор		ФГИС ЕГРН
полное наименование должности	подпись	инициалы, фамилия

М.П.

Выписка из Единого государственного реестра недвижимости об объекте недвижимости
Сведения о частях земельного участка

Земельный участок				
(вид объекта недвижимости)				
Лист № ____ Раздела 4.2		Всего листов раздела 4.2 : ____		Всего разделов: ____
Всего листов выписки: ____				
02.09.2020 № 99/2020/345900898				
Кадастровый номер:			78:12:0007006:3	
Сведения о характерных точках границы части (частей) земельного участка				
Учетный номер части: 9				
Система координат: мск 64				
Зона №				
Номер точки	Координаты, м		Описание закрепления на местности	Средняя квадратическая погрешность определения координат характерных точек границы части земельного участка, м
	X	Y		
1	2	3	4	5
1	92203.35	118313.95	данные отсутствуют	данные отсутствуют
2	92184.83	118304.47	данные отсутствуют	данные отсутствуют
3	92184.26	118305.77	данные отсутствуют	данные отсутствуют
4	92159.45	118292.92	данные отсутствуют	данные отсутствуют
5	92165.6	118280.83	данные отсутствуют	данные отсутствуют
6	92162.78	118279.2	данные отсутствуют	данные отсутствуют
7	92177.59	118253.38	данные отсутствуют	данные отсутствуют
7	92177.59	118253.38	данные отсутствуют	данные отсутствуют
8	92178.36	118251.7	данные отсутствуют	данные отсутствуют
8	92178.36	118251.7	данные отсутствуют	данные отсутствуют
9	92147.16	118235.99	данные отсутствуют	данные отсутствуют
10	92147.38	118235.62	данные отсутствуют	данные отсутствуют
11	92053.42	118187.91	данные отсутствуют	данные отсутствуют
11	92053.42	118187.91	данные отсутствуют	данные отсутствуют
12	92059.37	118176.17	данные отсутствуют	данные отсутствуют
12	92059.37	118176.17	данные отсутствуют	данные отсутствуют
Государственный регистратор			ФГИС ЕГРН	
полное наименование должности			подпись	
			инициалы, фамилия	

М.П.

Выписка из Единого государственного реестра недвижимости об объекте недвижимости
Сведения о частях земельного участка

Земельный участок			
(вид объекта недвижимости)			
Лист № ____ Раздела 4.2	Всего листов раздела 4.2 : ____	Всего разделов: ____	Всего листов выписки: ____
02.09.2020 № 99/2020/345900898			
Кадастровый номер:		78:12:0007006:3	

Номер точки	Координаты, м		Описание закрепления на местности	Средняя квадратическая погрешность определения координат характерных точек границы части земельного участка, м
	X	Y		
1	2	3	4	5
13	92079.79	118135.42	данные отсутствуют	данные отсутствуют
13	92079.79	118135.42	данные отсутствуют	данные отсутствуют
14	92088.83	118134.28	данные отсутствуют	данные отсутствуют
14	92088.83	118134.28	данные отсутствуют	данные отсутствуют
15	92090.71	118135.32	данные отсутствуют	данные отсутствуют
15	92090.71	118135.32	данные отсутствуют	данные отсутствуют
16	92128.84	118156.1	данные отсутствуют	данные отсутствуют
17	92139.09	118161.89	данные отсутствуют	данные отсутствуют
18	92171.49	118179.33	данные отсутствуют	данные отсутствуют
19	92171.86	118178.53	данные отсутствуют	данные отсутствуют
20	92173.82	118179.59	данные отсутствуют	данные отсутствуют
21	92173.43	118180.36	данные отсутствуют	данные отсутствуют
22	92176.56	118182.16	данные отсутствуют	данные отсутствуют
23	92175.59	118183.97	данные отсутствуют	данные отсутствуют
24	92186.52	118189.82	данные отсутствуют	данные отсутствуют
25	92191.91	118192.76	данные отсутствуют	данные отсутствуют
26	92193.21	118190.44	данные отсутствуют	данные отсутствуют
Государственный регистратор				ФГИС ЕГРН
полное наименование должности			подпись	инициалы, фамилия

М.П.

Выписка из Единого государственного реестра недвижимости об объекте недвижимости
Сведения о частях земельного участка

Земельный участок			
(вид объекта недвижимости)			
Лист № ____ Раздела 4.2	Всего листов раздела 4.2 : ____	Всего разделов: ____	Всего листов выписки: ____
02.09.2020 № 99/2020/345900898			
Кадастровый номер:		78:12:0007006:3	

Номер точки	Координаты, м		Описание закрепления на местности	Средняя квадратическая погрешность определения координат характерных точек границы части земельного участка, м
	X	Y		
1	2	3	4	5
27	92197.63	118192.92	данные отсутствуют	данные отсутствуют
28	92197.28	118193.73	данные отсутствуют	данные отсутствуют
29	92206.7	118198.88	данные отсутствуют	данные отсутствуют
30	92207.19	118198.21	данные отсутствуют	данные отсутствуют
31	92210.57	118200.07	данные отсутствуют	данные отсутствуют
32	92210.17	118200.8	данные отсутствуют	данные отсутствуют
33	92220.98	118206.79	данные отсутствуют	данные отсутствуют
34	92221.29	118206.29	данные отсутствуют	данные отсутствуют
35	92224.54	118205.32	данные отсутствуют	данные отсутствуют
35	92224.54	118205.32	данные отсутствуют	данные отсутствуют
36	92225.35	118205.77	данные отсутствуют	данные отсутствуют
36	92225.35	118205.77	данные отсутствуют	данные отсутствуют
37	92243.18	118215.58	данные отсутствуют	данные отсутствуют
38	92243.52	118214.92	данные отсутствуют	данные отсутствуют
38	92243.52	118214.92	данные отсутствуют	данные отсутствуют
39	92244.96	118215.66	данные отсутствуют	данные отсутствуют
39	92244.96	118215.66	данные отсутствуют	данные отсутствуют
Государственный регистратор				ФГИС ЕГРН
полное наименование должности			подпись	инициалы, фамилия

М.П.

Выписка из Единого государственного реестра недвижимости об объекте недвижимости
Сведения о частях земельного участка

Земельный участок			
(вид объекта недвижимости)			
Лист № ____ Раздела 4.2	Всего листов раздела 4.2 : ____	Всего разделов: ____	Всего листов выписки: ____
02.09.2020 № 99/2020/345900898			
Кадастровый номер:		78:12:0007006:3	

Номер точки	Координаты, м		Описание закрепления на местности	Средняя квадратическая погрешность определения координат характерных точек границы части земельного участка, м
	X	Y		
1	2	3	4	5
40	92244.56	118216.27	данные отсутствуют	данные отсутствуют
41	92245.88	118217.04	данные отсутствуют	данные отсутствуют
42	92244.85	118218.86	данные отсутствуют	данные отсутствуют
43	92252.79	118223.2	данные отсутствуют	данные отсутствуют
44	92239.51	118213.56	данные отсутствуют	данные отсутствуют
45	92225.6	118207.1	данные отсутствуют	данные отсутствуют
46	92223.26	118205.7	данные отсутствуют	данные отсутствуют
47	92244.74	118215.99	данные отсутствуют	данные отсутствуют
48	92243.31	118215.33	данные отсутствуют	данные отсутствуют
49	92096.34	118139.2	данные отсутствуют	данные отсутствуют
50	92095.86	118140.78	данные отсутствуют	данные отсутствуют
51	92095.8	118140.96	данные отсутствуют	данные отсутствуют
52	92095.55	118141.68	данные отсутствуют	данные отсутствуют
53	92095	118143.07	данные отсутствуют	данные отсутствуют
54	92094.34	118144.41	данные отсутствуют	данные отсутствуют
55	92093.59	118145.7	данные отсутствуют	данные отсутствуют
56	92093.08	118146.52	данные отсутствуют	данные отсутствуют
Государственный регистратор				ФГИС ЕГРН
полное наименование должности			подпись	инициалы, фамилия

М.П.

Выписка из Единого государственного реестра недвижимости об объекте недвижимости
Сведения о частях земельного участка

Земельный участок			
(вид объекта недвижимости)			
Лист № ____ Раздела 4.2	Всего листов раздела 4.2 : ____	Всего разделов: ____	Всего листов выписки: ____
02.09.2020 № 99/2020/345900898			
Кадастровый номер:		78:12:0007006:3	

Номер точки	Координаты, м		Описание закрепления на местности	Средняя квадратическая погрешность определения координат характерных точек границы части земельного участка, м
	X	Y		
1	2	3	4	5
57	92092.14	118147.88	данные отсутствуют	данные отсутствуют
58	92091.09	118149.15	данные отсутствуют	данные отсутствуют
59	92089.3	118152.84	данные отсутствуют	данные отсутствуют
60	92089.18	118153.11	данные отсутствуют	данные отсутствуют
61	92089.05	118153.38	данные отсутствуют	данные отсутствуют
62	92088.91	118153.65	данные отсутствуют	данные отсутствуют
63	92085.31	118160.67	данные отсутствуют	данные отсутствуют
64	92084.84	118161.53	данные отсутствуют	данные отсутствуют
65	92084.33	118162.37	данные отсутствуют	данные отсутствуют
66	92083.77	118163.18	данные отсутствуют	данные отсутствуют
67	92072.03	118179.58	данные отсутствуют	данные отсутствуют
68	92068.33	118185.45	данные отсутствуют	данные отсутствуют
69	92062.71	118192.63	данные отсутствуют	данные отсутствуют
70	92096.49	118138.47	данные отсутствуют	данные отсутствуют
71	92160.36	118234.85	данные отсутствуют	данные отсутствуют
72	92163.53	118228.61	данные отсутствуют	данные отсутствуют
73	92190.92	118242.53	данные отсутствуют	данные отсутствуют
Государственный регистратор				ФГИС ЕГРН
полное наименование должности			подпись	инициалы, фамилия

М.П.

Выписка из Единого государственного реестра недвижимости об объекте недвижимости
Сведения о частях земельного участка

Земельный участок			
(вид объекта недвижимости)			
Лист № ____ Раздела 4.2	Всего листов раздела 4.2 : ____	Всего разделов: ____	Всего листов выписки: ____
02.09.2020 № 99/2020/345900898			
Кадастровый номер:		78:12:0007006:3	

Номер точки	Координаты, м		Описание закрепления на местности	Средняя квадратическая погрешность определения координат характерных точек границы части земельного участка, м
	X	Y		
1	2	3	4	5
74	92181.47	118261.13	данные отсутствуют	данные отсутствуют
75	92175.03	118257.85	данные отсутствуют	данные отсутствуют
76	92181.51	118245.6	данные отсутствуют	данные отсутствуют
77	92166.6	118238.02	данные отсутствуют	данные отсутствуют
78	92178.22	118185.38	данные отсутствуют	данные отсутствуют
79	92163.31	118215.04	данные отсутствуют	данные отсутствуют
80	92204.7	118238.23	данные отсутствуют	данные отсутствуют
81	92195.99	118254.57	данные отсутствуют	данные отсутствуют
82	92196.56	118254.88	данные отсутствуют	данные отсутствуют
83	92171.93	118298.56	данные отсутствуют	данные отсутствуют
84	92159.76	118292.3	данные отсутствуют	данные отсутствуют
85	92161.04	118289.8	данные отсутствуют	данные отсутствуют
86	92170.71	118294.7	данные отсутствуют	данные отсутствуют
87	92192.4	118255.95	данные отсутствуют	данные отсутствуют
88	92179.37	118249.75	данные отсутствуют	данные отсутствуют
89	92180.76	118247.06	данные отсутствуют	данные отсутствуют
90	92193.59	118253.31	данные отсутствуют	данные отсутствуют
Государственный регистратор				ФГИС ЕГРН
полное наименование должности			подпись	инициалы, фамилия

М.П.

Выписка из Единого государственного реестра недвижимости об объекте недвижимости
Сведения о частях земельного участка

Земельный участок			
(вид объекта недвижимости)			
Лист № ____ Раздела 4.2	Всего листов раздела 4.2 : ____	Всего разделов: ____	Всего листов выписки: ____
02.09.2020 № 99/2020/345900898			
Кадастровый номер:		78:12:0007006:3	

Номер точки	Координаты, м		Описание закрепления на местности	Средняя квадратическая погрешность определения координат характерных точек границы части земельного участка, м
	X	Y		
1	2	3	4	5
91	92200.95	118239.31	данные отсутствуют	данные отсутствуют
92	92159.87	118216.44	данные отсутствуют	данные отсутствуют
93	92175.79	118184.08	данные отсутствуют	данные отсутствуют

Государственный регистратор		ФГИС ЕГРН
полное наименование должности	подпись	инициалы, фамилия

М.П.

Выписка из Единого государственного реестра недвижимости об объекте недвижимости
Сведения о частях земельного участка

Земельный участок				
(вид объекта недвижимости)				
Лист № ____ Раздела <u>4.2</u>		Всего листов раздела <u>4.2</u> : ____		Всего разделов: ____
02.09.2020 № 99/2020/345900898				
Кадастровый номер:			78:12:0007006:3	
Сведения о характерных точках границы части (частей) земельного участка				
Учетный номер части: 10				
Система координат: мск 64				
Зона №				
Номер точки	Координаты, м		Описание закрепления на местности	Средняя квадратическая погрешность определения координат характерных точек границы части земельного участка, м
	X	Y		
1	2	3	4	5
1	92203.35	118313.95	данные отсутствуют	данные отсутствуют
2	92184.83	118304.47	данные отсутствуют	данные отсутствуют
3	92184.26	118305.77	данные отсутствуют	данные отсутствуют
4	92159.45	118292.92	данные отсутствуют	данные отсутствуют
5	92165.6	118280.83	данные отсутствуют	данные отсутствуют
6	92162.78	118279.2	данные отсутствуют	данные отсутствуют
7	92177.59	118253.38	данные отсутствуют	данные отсутствуют
7	92177.59	118253.38	данные отсутствуют	данные отсутствуют
8	92178.36	118251.7	данные отсутствуют	данные отсутствуют
8	92178.36	118251.7	данные отсутствуют	данные отсутствуют
9	92147.16	118235.99	данные отсутствуют	данные отсутствуют
10	92147.38	118235.62	данные отсутствуют	данные отсутствуют
11	92053.42	118187.91	данные отсутствуют	данные отсутствуют
11	92053.42	118187.91	данные отсутствуют	данные отсутствуют
12	92059.37	118176.17	данные отсутствуют	данные отсутствуют
12	92059.37	118176.17	данные отсутствуют	данные отсутствуют
Государственный регистратор				ФГИС ЕГРН
полное наименование должности			подпись	инициалы, фамилия

М.П.

Выписка из Единого государственного реестра недвижимости об объекте недвижимости
Сведения о частях земельного участка

Земельный участок			
(вид объекта недвижимости)			
Лист № ____ Раздела 4.2	Всего листов раздела 4.2 : ____	Всего разделов: ____	Всего листов выписки: ____
02.09.2020 № 99/2020/345900898			
Кадастровый номер:		78:12:0007006:3	

Номер точки	Координаты, м		Описание закрепления на местности	Средняя квадратическая погрешность определения координат характерных точек границы части земельного участка, м
	X	Y		
1	2	3	4	5
13	92079.79	118135.42	данные отсутствуют	данные отсутствуют
13	92079.79	118135.42	данные отсутствуют	данные отсутствуют
14	92088.83	118134.28	данные отсутствуют	данные отсутствуют
14	92088.83	118134.28	данные отсутствуют	данные отсутствуют
15	92090.71	118135.32	данные отсутствуют	данные отсутствуют
15	92090.71	118135.32	данные отсутствуют	данные отсутствуют
16	92128.84	118156.1	данные отсутствуют	данные отсутствуют
17	92139.09	118161.89	данные отсутствуют	данные отсутствуют
18	92171.49	118179.33	данные отсутствуют	данные отсутствуют
19	92171.86	118178.53	данные отсутствуют	данные отсутствуют
20	92173.82	118179.59	данные отсутствуют	данные отсутствуют
21	92173.43	118180.36	данные отсутствуют	данные отсутствуют
22	92176.56	118182.16	данные отсутствуют	данные отсутствуют
23	92175.59	118183.97	данные отсутствуют	данные отсутствуют
24	92186.52	118189.82	данные отсутствуют	данные отсутствуют
25	92191.91	118192.76	данные отсутствуют	данные отсутствуют
26	92193.21	118190.44	данные отсутствуют	данные отсутствуют
Государственный регистратор				ФГИС ЕГРН
полное наименование должности			подпись	инициалы, фамилия

М.П.

Выписка из Единого государственного реестра недвижимости об объекте недвижимости
Сведения о частях земельного участка

Земельный участок			
(вид объекта недвижимости)			
Лист № ____ Раздела 4.2	Всего листов раздела 4.2 : ____	Всего разделов: ____	Всего листов выписки: ____
02.09.2020 № 99/2020/345900898			
Кадастровый номер:		78:12:0007006:3	

Номер точки	Координаты, м		Описание закрепления на местности	Средняя квадратическая погрешность определения координат характерных точек границы части земельного участка, м
	X	Y		
1	2	3	4	5
27	92197.63	118192.92	данные отсутствуют	данные отсутствуют
28	92197.28	118193.73	данные отсутствуют	данные отсутствуют
29	92206.7	118198.88	данные отсутствуют	данные отсутствуют
30	92207.19	118198.21	данные отсутствуют	данные отсутствуют
31	92210.57	118200.07	данные отсутствуют	данные отсутствуют
32	92210.17	118200.8	данные отсутствуют	данные отсутствуют
33	92220.98	118206.79	данные отсутствуют	данные отсутствуют
34	92221.29	118206.29	данные отсутствуют	данные отсутствуют
35	92224.54	118205.32	данные отсутствуют	данные отсутствуют
35	92224.54	118205.32	данные отсутствуют	данные отсутствуют
36	92225.35	118205.77	данные отсутствуют	данные отсутствуют
36	92225.35	118205.77	данные отсутствуют	данные отсутствуют
37	92243.18	118215.58	данные отсутствуют	данные отсутствуют
38	92243.52	118214.92	данные отсутствуют	данные отсутствуют
38	92243.52	118214.92	данные отсутствуют	данные отсутствуют
39	92244.96	118215.66	данные отсутствуют	данные отсутствуют
39	92244.96	118215.66	данные отсутствуют	данные отсутствуют
Государственный регистратор				ФГИС ЕГРН
полное наименование должности			подпись	инициалы, фамилия

М.П.

Выписка из Единого государственного реестра недвижимости об объекте недвижимости
Сведения о частях земельного участка

Земельный участок			
(вид объекта недвижимости)			
Лист № ____ Раздела 4.2	Всего листов раздела 4.2 : ____	Всего разделов: ____	Всего листов выписки: ____
02.09.2020 № 99/2020/345900898			
Кадастровый номер:		78:12:0007006:3	

Номер точки	Координаты, м		Описание закрепления на местности	Средняя квадратическая погрешность определения координат характерных точек границы части земельного участка, м
	X	Y		
1	2	3	4	5
40	92244.56	118216.27	данные отсутствуют	данные отсутствуют
41	92245.88	118217.04	данные отсутствуют	данные отсутствуют
42	92244.85	118218.86	данные отсутствуют	данные отсутствуют
43	92252.79	118223.2	данные отсутствуют	данные отсутствуют
44	92239.51	118213.56	данные отсутствуют	данные отсутствуют
45	92225.6	118207.1	данные отсутствуют	данные отсутствуют
46	92223.26	118205.7	данные отсутствуют	данные отсутствуют
47	92244.74	118215.99	данные отсутствуют	данные отсутствуют
48	92243.31	118215.33	данные отсутствуют	данные отсутствуют
49	92096.34	118139.2	данные отсутствуют	данные отсутствуют
50	92095.86	118140.78	данные отсутствуют	данные отсутствуют
51	92095.8	118140.96	данные отсутствуют	данные отсутствуют
52	92095.55	118141.68	данные отсутствуют	данные отсутствуют
53	92095	118143.07	данные отсутствуют	данные отсутствуют
54	92094.34	118144.41	данные отсутствуют	данные отсутствуют
55	92093.59	118145.7	данные отсутствуют	данные отсутствуют
56	92093.08	118146.52	данные отсутствуют	данные отсутствуют
Государственный регистратор				ФГИС ЕГРН
полное наименование должности			подпись	инициалы, фамилия

М.П.

Выписка из Единого государственного реестра недвижимости об объекте недвижимости
Сведения о частях земельного участка

Земельный участок			
(вид объекта недвижимости)			
Лист № ____ Раздела 4.2	Всего листов раздела 4.2 : ____	Всего разделов: ____	Всего листов выписки: ____
02.09.2020 № 99/2020/345900898			
Кадастровый номер:		78:12:0007006:3	

Номер точки	Координаты, м		Описание закрепления на местности	Средняя квадратическая погрешность определения координат характерных точек границы части земельного участка, м
	X	Y		
1	2	3	4	5
57	92092.14	118147.88	данные отсутствуют	данные отсутствуют
58	92091.09	118149.15	данные отсутствуют	данные отсутствуют
59	92089.3	118152.84	данные отсутствуют	данные отсутствуют
60	92089.18	118153.11	данные отсутствуют	данные отсутствуют
61	92089.05	118153.38	данные отсутствуют	данные отсутствуют
62	92088.91	118153.65	данные отсутствуют	данные отсутствуют
63	92085.31	118160.67	данные отсутствуют	данные отсутствуют
64	92084.84	118161.53	данные отсутствуют	данные отсутствуют
65	92084.33	118162.37	данные отсутствуют	данные отсутствуют
66	92083.77	118163.18	данные отсутствуют	данные отсутствуют
67	92072.03	118179.58	данные отсутствуют	данные отсутствуют
68	92068.33	118185.45	данные отсутствуют	данные отсутствуют
69	92062.71	118192.63	данные отсутствуют	данные отсутствуют
70	92096.49	118138.47	данные отсутствуют	данные отсутствуют
71	92160.36	118234.85	данные отсутствуют	данные отсутствуют
72	92163.53	118228.61	данные отсутствуют	данные отсутствуют
73	92190.92	118242.53	данные отсутствуют	данные отсутствуют
Государственный регистратор				ФГИС ЕГРН
полное наименование должности			подпись	инициалы, фамилия

М.П.

Выписка из Единого государственного реестра недвижимости об объекте недвижимости
Сведения о частях земельного участка

Земельный участок			
(вид объекта недвижимости)			
Лист № ____ Раздела <u>4.2</u>	Всего листов раздела <u>4.2</u> : ____	Всего разделов: ____	Всего листов выписки: ____
02.09.2020 № 99/2020/345900898			
Кадастровый номер:		78:12:0007006:3	

Номер точки	Координаты, м		Описание закрепления на местности	Средняя квадратическая погрешность определения координат характерных точек границы части земельного участка, м
	X	Y		
1	2	3	4	5
74	92181.47	118261.13	данные отсутствуют	данные отсутствуют
75	92175.03	118257.85	данные отсутствуют	данные отсутствуют
76	92181.51	118245.6	данные отсутствуют	данные отсутствуют
77	92166.6	118238.02	данные отсутствуют	данные отсутствуют
78	92178.22	118185.38	данные отсутствуют	данные отсутствуют
79	92163.31	118215.04	данные отсутствуют	данные отсутствуют
80	92204.7	118238.23	данные отсутствуют	данные отсутствуют
81	92195.99	118254.57	данные отсутствуют	данные отсутствуют
82	92196.56	118254.88	данные отсутствуют	данные отсутствуют
83	92171.93	118298.56	данные отсутствуют	данные отсутствуют
84	92159.76	118292.3	данные отсутствуют	данные отсутствуют
85	92161.04	118289.8	данные отсутствуют	данные отсутствуют
86	92170.71	118294.7	данные отсутствуют	данные отсутствуют
87	92192.4	118255.95	данные отсутствуют	данные отсутствуют
88	92179.37	118249.75	данные отсутствуют	данные отсутствуют
89	92180.76	118247.06	данные отсутствуют	данные отсутствуют
90	92193.59	118253.31	данные отсутствуют	данные отсутствуют
Государственный регистратор				ФГИС ЕГРН
полное наименование должности			подпись	инициалы, фамилия

М.П.

Выписка из Единого государственного реестра недвижимости об объекте недвижимости
Сведения о частях земельного участка

Земельный участок			
(вид объекта недвижимости)			
Лист № __ Раздела 4.2	Всего листов раздела 4.2 : __	Всего разделов: __	Всего листов выписки: __
02.09.2020 № 99/2020/345900898			
Кадастровый номер:		78:12:0007006:3	

Номер точки	Координаты, м		Описание закрепления на местности	Средняя квадратическая погрешность определения координат характерных точек границы части земельного участка, м
	X	Y		
1	2	3	4	5
91	92200.95	118239.31	данные отсутствуют	данные отсутствуют
92	92159.87	118216.44	данные отсутствуют	данные отсутствуют
93	92175.79	118184.08	данные отсутствуют	данные отсутствуют

Государственный регистратор		ФГИС ЕГРН
полное наименование должности	подпись	инициалы, фамилия

М.П.

Выписка из Единого государственного реестра недвижимости об объекте недвижимости
Сведения о частях земельного участка

Земельный участок				
(вид объекта недвижимости)				
Лист № ____ Раздела <u>4.2</u>		Всего листов раздела <u>4.2</u> : ____		Всего листов выписки: ____
02.09.2020 № 99/2020/345900898				
Кадастровый номер:			78:12:0007006:3	
Сведения о характерных точках границы части (частей) земельного участка				
Учетный номер части: 11				
Система координат: мск 64 Зона №				
Номер точки	Координаты, м		Описание закрепления на местности	Средняя квадратическая погрешность определения координат характерных точек границы части земельного участка, м
	X	Y		
1	2	3	4	5
1	92203.35	118313.95	данные отсутствуют	данные отсутствуют
2	92184.83	118304.47	данные отсутствуют	данные отсутствуют
3	92184.26	118305.77	данные отсутствуют	данные отсутствуют
4	92159.45	118292.92	данные отсутствуют	данные отсутствуют
5	92165.6	118280.83	данные отсутствуют	данные отсутствуют
6	92162.78	118279.2	данные отсутствуют	данные отсутствуют
7	92177.59	118253.38	данные отсутствуют	данные отсутствуют
7	92177.59	118253.38	данные отсутствуют	данные отсутствуют
8	92178.36	118251.7	данные отсутствуют	данные отсутствуют
8	92178.36	118251.7	данные отсутствуют	данные отсутствуют
9	92147.16	118235.99	данные отсутствуют	данные отсутствуют
10	92147.38	118235.62	данные отсутствуют	данные отсутствуют
11	92053.42	118187.91	данные отсутствуют	данные отсутствуют
11	92053.42	118187.91	данные отсутствуют	данные отсутствуют
12	92059.37	118176.17	данные отсутствуют	данные отсутствуют
12	92059.37	118176.17	данные отсутствуют	данные отсутствуют
Государственный регистратор				ФГИС ЕГРН
полное наименование должности			подпись	инициалы, фамилия

М.П.

Выписка из Единого государственного реестра недвижимости об объекте недвижимости
Сведения о частях земельного участка

Земельный участок			
(вид объекта недвижимости)			
Лист № ____ Раздела 4.2	Всего листов раздела 4.2 : ____	Всего разделов: ____	Всего листов выписки: ____
02.09.2020 № 99/2020/345900898			
Кадастровый номер:		78:12:0007006:3	

Номер точки	Координаты, м		Описание закрепления на местности	Средняя квадратическая погрешность определения координат характерных точек границы части земельного участка, м
	X	Y		
1	2	3	4	5
13	92079.79	118135.42	данные отсутствуют	данные отсутствуют
13	92079.79	118135.42	данные отсутствуют	данные отсутствуют
14	92088.83	118134.28	данные отсутствуют	данные отсутствуют
14	92088.83	118134.28	данные отсутствуют	данные отсутствуют
15	92090.71	118135.32	данные отсутствуют	данные отсутствуют
15	92090.71	118135.32	данные отсутствуют	данные отсутствуют
16	92128.84	118156.1	данные отсутствуют	данные отсутствуют
17	92139.09	118161.89	данные отсутствуют	данные отсутствуют
18	92171.49	118179.33	данные отсутствуют	данные отсутствуют
19	92171.86	118178.53	данные отсутствуют	данные отсутствуют
20	92173.82	118179.59	данные отсутствуют	данные отсутствуют
21	92173.43	118180.36	данные отсутствуют	данные отсутствуют
22	92176.56	118182.16	данные отсутствуют	данные отсутствуют
23	92175.59	118183.97	данные отсутствуют	данные отсутствуют
24	92186.52	118189.82	данные отсутствуют	данные отсутствуют
25	92191.91	118192.76	данные отсутствуют	данные отсутствуют
26	92193.21	118190.44	данные отсутствуют	данные отсутствуют
Государственный регистратор				ФГИС ЕГРН
полное наименование должности			подпись	инициалы, фамилия

М.П.

Выписка из Единого государственного реестра недвижимости об объекте недвижимости
Сведения о частях земельного участка

Земельный участок			
(вид объекта недвижимости)			
Лист № ____ Раздела 4.2	Всего листов раздела 4.2 : ____	Всего разделов: ____	Всего листов выписки: ____
02.09.2020 № 99/2020/345900898			
Кадастровый номер:		78:12:0007006:3	

Номер точки	Координаты, м		Описание закрепления на местности	Средняя квадратическая погрешность определения координат характерных точек границы части земельного участка, м
	X	Y		
1	2	3	4	5
27	92197.63	118192.92	данные отсутствуют	данные отсутствуют
28	92197.28	118193.73	данные отсутствуют	данные отсутствуют
29	92206.7	118198.88	данные отсутствуют	данные отсутствуют
30	92207.19	118198.21	данные отсутствуют	данные отсутствуют
31	92210.57	118200.07	данные отсутствуют	данные отсутствуют
32	92210.17	118200.8	данные отсутствуют	данные отсутствуют
33	92220.98	118206.79	данные отсутствуют	данные отсутствуют
34	92221.29	118206.29	данные отсутствуют	данные отсутствуют
35	92224.54	118205.32	данные отсутствуют	данные отсутствуют
35	92224.54	118205.32	данные отсутствуют	данные отсутствуют
36	92225.35	118205.77	данные отсутствуют	данные отсутствуют
36	92225.35	118205.77	данные отсутствуют	данные отсутствуют
37	92243.18	118215.58	данные отсутствуют	данные отсутствуют
38	92243.52	118214.92	данные отсутствуют	данные отсутствуют
38	92243.52	118214.92	данные отсутствуют	данные отсутствуют
39	92244.96	118215.66	данные отсутствуют	данные отсутствуют
39	92244.96	118215.66	данные отсутствуют	данные отсутствуют
Государственный регистратор				ФГИС ЕГРН
полное наименование должности			подпись	инициалы, фамилия

М.П.

Выписка из Единого государственного реестра недвижимости об объекте недвижимости
Сведения о частях земельного участка

Земельный участок			
(вид объекта недвижимости)			
Лист № ____ Раздела 4.2	Всего листов раздела 4.2 : ____	Всего разделов: ____	Всего листов выписки: ____
02.09.2020 № 99/2020/345900898			
Кадастровый номер:		78:12:0007006:3	

Номер точки	Координаты, м		Описание закрепления на местности	Средняя квадратическая погрешность определения координат характерных точек границы части земельного участка, м
	X	Y		
1	2	3	4	5
40	92244.56	118216.27	данные отсутствуют	данные отсутствуют
41	92245.88	118217.04	данные отсутствуют	данные отсутствуют
42	92244.85	118218.86	данные отсутствуют	данные отсутствуют
43	92252.79	118223.2	данные отсутствуют	данные отсутствуют
44	92239.51	118213.56	данные отсутствуют	данные отсутствуют
45	92225.6	118207.1	данные отсутствуют	данные отсутствуют
46	92223.26	118205.7	данные отсутствуют	данные отсутствуют
47	92244.74	118215.99	данные отсутствуют	данные отсутствуют
48	92243.31	118215.33	данные отсутствуют	данные отсутствуют
49	92096.34	118139.2	данные отсутствуют	данные отсутствуют
50	92095.86	118140.78	данные отсутствуют	данные отсутствуют
51	92095.8	118140.96	данные отсутствуют	данные отсутствуют
52	92095.55	118141.68	данные отсутствуют	данные отсутствуют
53	92095	118143.07	данные отсутствуют	данные отсутствуют
54	92094.34	118144.41	данные отсутствуют	данные отсутствуют
55	92093.59	118145.7	данные отсутствуют	данные отсутствуют
56	92093.08	118146.52	данные отсутствуют	данные отсутствуют
Государственный регистратор				ФГИС ЕГРН
полное наименование должности			подпись	инициалы, фамилия

М.П.

Выписка из Единого государственного реестра недвижимости об объекте недвижимости
Сведения о частях земельного участка

Земельный участок			
(вид объекта недвижимости)			
Лист № ____ Раздела 4.2	Всего листов раздела 4.2 : ____	Всего разделов: ____	Всего листов выписки: ____
02.09.2020 № 99/2020/345900898			
Кадастровый номер:		78:12:0007006:3	

Номер точки	Координаты, м		Описание закрепления на местности	Средняя квадратическая погрешность определения координат характерных точек границы части земельного участка, м
	X	Y		
1	2	3	4	5
57	92092.14	118147.88	данные отсутствуют	данные отсутствуют
58	92091.09	118149.15	данные отсутствуют	данные отсутствуют
59	92089.3	118152.84	данные отсутствуют	данные отсутствуют
60	92089.18	118153.11	данные отсутствуют	данные отсутствуют
61	92089.05	118153.38	данные отсутствуют	данные отсутствуют
62	92088.91	118153.65	данные отсутствуют	данные отсутствуют
63	92085.31	118160.67	данные отсутствуют	данные отсутствуют
64	92084.84	118161.53	данные отсутствуют	данные отсутствуют
65	92084.33	118162.37	данные отсутствуют	данные отсутствуют
66	92083.77	118163.18	данные отсутствуют	данные отсутствуют
67	92072.03	118179.58	данные отсутствуют	данные отсутствуют
68	92068.33	118185.45	данные отсутствуют	данные отсутствуют
69	92062.71	118192.63	данные отсутствуют	данные отсутствуют
70	92096.49	118138.47	данные отсутствуют	данные отсутствуют
71	92160.36	118234.85	данные отсутствуют	данные отсутствуют
72	92163.53	118228.61	данные отсутствуют	данные отсутствуют
73	92190.92	118242.53	данные отсутствуют	данные отсутствуют
Государственный регистратор				ФГИС ЕГРН
полное наименование должности			подпись	инициалы, фамилия

М.П.

Выписка из Единого государственного реестра недвижимости об объекте недвижимости
Сведения о частях земельного участка

Земельный участок			
(вид объекта недвижимости)			
Лист № ____ Раздела 4.2	Всего листов раздела 4.2 : ____	Всего разделов: ____	Всего листов выписки: ____
02.09.2020 № 99/2020/345900898			
Кадастровый номер:		78:12:0007006:3	

Номер точки	Координаты, м		Описание закрепления на местности	Средняя квадратическая погрешность определения координат характерных точек границы части земельного участка, м
	X	Y		
1	2	3	4	5
74	92181.47	118261.13	данные отсутствуют	данные отсутствуют
75	92175.03	118257.85	данные отсутствуют	данные отсутствуют
76	92181.51	118245.6	данные отсутствуют	данные отсутствуют
77	92166.6	118238.02	данные отсутствуют	данные отсутствуют
78	92178.22	118185.38	данные отсутствуют	данные отсутствуют
79	92163.31	118215.04	данные отсутствуют	данные отсутствуют
80	92204.7	118238.23	данные отсутствуют	данные отсутствуют
81	92195.99	118254.57	данные отсутствуют	данные отсутствуют
82	92196.56	118254.88	данные отсутствуют	данные отсутствуют
83	92171.93	118298.56	данные отсутствуют	данные отсутствуют
84	92159.76	118292.3	данные отсутствуют	данные отсутствуют
85	92161.04	118289.8	данные отсутствуют	данные отсутствуют
86	92170.71	118294.7	данные отсутствуют	данные отсутствуют
87	92192.4	118255.95	данные отсутствуют	данные отсутствуют
88	92179.37	118249.75	данные отсутствуют	данные отсутствуют
89	92180.76	118247.06	данные отсутствуют	данные отсутствуют
90	92193.59	118253.31	данные отсутствуют	данные отсутствуют
Государственный регистратор				ФГИС ЕГРН
полное наименование должности			подпись	инициалы, фамилия

М.П.

Выписка из Единого государственного реестра недвижимости об объекте недвижимости
Сведения о частях земельного участка

Земельный участок			
(вид объекта недвижимости)			
Лист № ____ Раздела 4.2	Всего листов раздела 4.2 : ____	Всего разделов: ____	Всего листов выписки: ____
02.09.2020 № 99/2020/345900898			
Кадастровый номер:		78:12:0007006:3	

Номер точки	Координаты, м		Описание закрепления на местности	Средняя квадратическая погрешность определения координат характерных точек границы части земельного участка, м
	X	Y		
1	2	3	4	5
91	92200.95	118239.31	данные отсутствуют	данные отсутствуют
92	92159.87	118216.44	данные отсутствуют	данные отсутствуют
93	92175.79	118184.08	данные отсутствуют	данные отсутствуют

Государственный регистратор		ФГИС ЕГРН
полное наименование должности	подпись	инициалы, фамилия

М.П.

Выписка из Единого государственного реестра недвижимости об объекте недвижимости
Сведения о частях земельного участка

Земельный участок				
(вид объекта недвижимости)				
Лист № ____ Раздела <u>4.2</u>		Всего листов раздела <u>4.2</u> : ____		Всего разделов: ____
02.09.2020 № 99/2020/345900898				
Кадастровый номер:			78:12:0007006:3	
Сведения о характерных точках границы части (частей) земельного участка				
Учетный номер части: 12				
Система координат: мск 64				
Зона №				
Номер точки	Координаты, м		Описание закрепления на местности	Средняя квадратическая погрешность определения координат характерных точек границы части земельного участка, м
	X	Y		
1	2	3	4	5
1	92203.35	118313.95	данные отсутствуют	данные отсутствуют
2	92184.83	118304.47	данные отсутствуют	данные отсутствуют
3	92184.26	118305.77	данные отсутствуют	данные отсутствуют
4	92159.45	118292.92	данные отсутствуют	данные отсутствуют
5	92165.6	118280.83	данные отсутствуют	данные отсутствуют
6	92162.78	118279.2	данные отсутствуют	данные отсутствуют
7	92177.59	118253.38	данные отсутствуют	данные отсутствуют
7	92177.59	118253.38	данные отсутствуют	данные отсутствуют
8	92178.36	118251.7	данные отсутствуют	данные отсутствуют
8	92178.36	118251.7	данные отсутствуют	данные отсутствуют
9	92147.16	118235.99	данные отсутствуют	данные отсутствуют
10	92147.38	118235.62	данные отсутствуют	данные отсутствуют
11	92053.42	118187.91	данные отсутствуют	данные отсутствуют
11	92053.42	118187.91	данные отсутствуют	данные отсутствуют
12	92059.37	118176.17	данные отсутствуют	данные отсутствуют
12	92059.37	118176.17	данные отсутствуют	данные отсутствуют
Государственный регистратор				ФГИС ЕГРН
полное наименование должности			подпись	инициалы, фамилия

М.П.

Выписка из Единого государственного реестра недвижимости об объекте недвижимости
Сведения о частях земельного участка

Земельный участок			
(вид объекта недвижимости)			
Лист № ____ Раздела 4.2	Всего листов раздела 4.2 : ____	Всего разделов: ____	Всего листов выписки: ____
02.09.2020 № 99/2020/345900898			
Кадастровый номер:		78:12:0007006:3	

Номер точки	Координаты, м		Описание закрепления на местности	Средняя квадратическая погрешность определения координат характерных точек границы части земельного участка, м
	X	Y		
1	2	3	4	5
13	92079.79	118135.42	данные отсутствуют	данные отсутствуют
13	92079.79	118135.42	данные отсутствуют	данные отсутствуют
14	92088.83	118134.28	данные отсутствуют	данные отсутствуют
14	92088.83	118134.28	данные отсутствуют	данные отсутствуют
15	92090.71	118135.32	данные отсутствуют	данные отсутствуют
15	92090.71	118135.32	данные отсутствуют	данные отсутствуют
16	92128.84	118156.1	данные отсутствуют	данные отсутствуют
17	92139.09	118161.89	данные отсутствуют	данные отсутствуют
18	92171.49	118179.33	данные отсутствуют	данные отсутствуют
19	92171.86	118178.53	данные отсутствуют	данные отсутствуют
20	92173.82	118179.59	данные отсутствуют	данные отсутствуют
21	92173.43	118180.36	данные отсутствуют	данные отсутствуют
22	92176.56	118182.16	данные отсутствуют	данные отсутствуют
23	92175.59	118183.97	данные отсутствуют	данные отсутствуют
24	92186.52	118189.82	данные отсутствуют	данные отсутствуют
25	92191.91	118192.76	данные отсутствуют	данные отсутствуют
26	92193.21	118190.44	данные отсутствуют	данные отсутствуют
Государственный регистратор				ФГИС ЕГРН
полное наименование должности			подпись	инициалы, фамилия

М.П.

Выписка из Единого государственного реестра недвижимости об объекте недвижимости
Сведения о частях земельного участка

Земельный участок			
(вид объекта недвижимости)			
Лист № ____ Раздела 4.2	Всего листов раздела 4.2 : ____	Всего разделов: ____	Всего листов выписки: ____
02.09.2020 № 99/2020/345900898			
Кадастровый номер:		78:12:0007006:3	

Номер точки	Координаты, м		Описание закрепления на местности	Средняя квадратическая погрешность определения координат характерных точек границы части земельного участка, м
	X	Y		
1	2	3	4	5
27	92197.63	118192.92	данные отсутствуют	данные отсутствуют
28	92197.28	118193.73	данные отсутствуют	данные отсутствуют
29	92206.7	118198.88	данные отсутствуют	данные отсутствуют
30	92207.19	118198.21	данные отсутствуют	данные отсутствуют
31	92210.57	118200.07	данные отсутствуют	данные отсутствуют
32	92210.17	118200.8	данные отсутствуют	данные отсутствуют
33	92220.98	118206.79	данные отсутствуют	данные отсутствуют
34	92221.29	118206.29	данные отсутствуют	данные отсутствуют
35	92224.54	118205.32	данные отсутствуют	данные отсутствуют
35	92224.54	118205.32	данные отсутствуют	данные отсутствуют
36	92225.35	118205.77	данные отсутствуют	данные отсутствуют
36	92225.35	118205.77	данные отсутствуют	данные отсутствуют
37	92243.18	118215.58	данные отсутствуют	данные отсутствуют
38	92243.52	118214.92	данные отсутствуют	данные отсутствуют
38	92243.52	118214.92	данные отсутствуют	данные отсутствуют
39	92244.96	118215.66	данные отсутствуют	данные отсутствуют
39	92244.96	118215.66	данные отсутствуют	данные отсутствуют
Государственный регистратор				ФГИС ЕГРН
полное наименование должности			подпись	инициалы, фамилия

М.П.

Выписка из Единого государственного реестра недвижимости об объекте недвижимости
Сведения о частях земельного участка

Земельный участок			
(вид объекта недвижимости)			
Лист № ____ Раздела 4.2	Всего листов раздела 4.2 : ____	Всего разделов: ____	Всего листов выписки: ____
02.09.2020 № 99/2020/345900898			
Кадастровый номер:		78:12:0007006:3	

Номер точки	Координаты, м		Описание закрепления на местности	Средняя квадратическая погрешность определения координат характерных точек границы части земельного участка, м
	X	Y		
1	2	3	4	5
40	92244.56	118216.27	данные отсутствуют	данные отсутствуют
41	92245.88	118217.04	данные отсутствуют	данные отсутствуют
42	92244.85	118218.86	данные отсутствуют	данные отсутствуют
43	92252.79	118223.2	данные отсутствуют	данные отсутствуют
44	92239.51	118213.56	данные отсутствуют	данные отсутствуют
45	92225.6	118207.1	данные отсутствуют	данные отсутствуют
46	92223.26	118205.7	данные отсутствуют	данные отсутствуют
47	92244.74	118215.99	данные отсутствуют	данные отсутствуют
48	92243.31	118215.33	данные отсутствуют	данные отсутствуют
49	92096.34	118139.2	данные отсутствуют	данные отсутствуют
50	92095.86	118140.78	данные отсутствуют	данные отсутствуют
51	92095.8	118140.96	данные отсутствуют	данные отсутствуют
52	92095.55	118141.68	данные отсутствуют	данные отсутствуют
53	92095	118143.07	данные отсутствуют	данные отсутствуют
54	92094.34	118144.41	данные отсутствуют	данные отсутствуют
55	92093.59	118145.7	данные отсутствуют	данные отсутствуют
56	92093.08	118146.52	данные отсутствуют	данные отсутствуют
Государственный регистратор				ФГИС ЕГРН
полное наименование должности			подпись	инициалы, фамилия

М.П.

Выписка из Единого государственного реестра недвижимости об объекте недвижимости
Сведения о частях земельного участка

Земельный участок			
(вид объекта недвижимости)			
Лист № ____ Раздела 4.2	Всего листов раздела 4.2 : ____	Всего разделов: ____	Всего листов выписки: ____
02.09.2020 № 99/2020/345900898			
Кадастровый номер:		78:12:0007006:3	

Номер точки	Координаты, м		Описание закрепления на местности	Средняя квадратическая погрешность определения координат характерных точек границы части земельного участка, м
	X	Y		
1	2	3	4	5
57	92092.14	118147.88	данные отсутствуют	данные отсутствуют
58	92091.09	118149.15	данные отсутствуют	данные отсутствуют
59	92089.3	118152.84	данные отсутствуют	данные отсутствуют
60	92089.18	118153.11	данные отсутствуют	данные отсутствуют
61	92089.05	118153.38	данные отсутствуют	данные отсутствуют
62	92088.91	118153.65	данные отсутствуют	данные отсутствуют
63	92085.31	118160.67	данные отсутствуют	данные отсутствуют
64	92084.84	118161.53	данные отсутствуют	данные отсутствуют
65	92084.33	118162.37	данные отсутствуют	данные отсутствуют
66	92083.77	118163.18	данные отсутствуют	данные отсутствуют
67	92072.03	118179.58	данные отсутствуют	данные отсутствуют
68	92068.33	118185.45	данные отсутствуют	данные отсутствуют
69	92062.71	118192.63	данные отсутствуют	данные отсутствуют
70	92096.49	118138.47	данные отсутствуют	данные отсутствуют
71	92160.36	118234.85	данные отсутствуют	данные отсутствуют
72	92163.53	118228.61	данные отсутствуют	данные отсутствуют
73	92190.92	118242.53	данные отсутствуют	данные отсутствуют
Государственный регистратор				ФГИС ЕГРН
полное наименование должности			подпись	инициалы, фамилия

М.П.

Выписка из Единого государственного реестра недвижимости об объекте недвижимости
Сведения о частях земельного участка

Земельный участок			
(вид объекта недвижимости)			
Лист № ____ Раздела 4.2	Всего листов раздела 4.2 : ____	Всего разделов: ____	Всего листов выписки: ____
02.09.2020 № 99/2020/345900898			
Кадастровый номер:		78:12:0007006:3	

Номер точки	Координаты, м		Описание закрепления на местности	Средняя квадратическая погрешность определения координат характерных точек границы части земельного участка, м
	X	Y		
1	2	3	4	5
74	92181.47	118261.13	данные отсутствуют	данные отсутствуют
75	92175.03	118257.85	данные отсутствуют	данные отсутствуют
76	92181.51	118245.6	данные отсутствуют	данные отсутствуют
77	92166.6	118238.02	данные отсутствуют	данные отсутствуют
78	92178.22	118185.38	данные отсутствуют	данные отсутствуют
79	92163.31	118215.04	данные отсутствуют	данные отсутствуют
80	92204.7	118238.23	данные отсутствуют	данные отсутствуют
81	92195.99	118254.57	данные отсутствуют	данные отсутствуют
82	92196.56	118254.88	данные отсутствуют	данные отсутствуют
83	92171.93	118298.56	данные отсутствуют	данные отсутствуют
84	92159.76	118292.3	данные отсутствуют	данные отсутствуют
85	92161.04	118289.8	данные отсутствуют	данные отсутствуют
86	92170.71	118294.7	данные отсутствуют	данные отсутствуют
87	92192.4	118255.95	данные отсутствуют	данные отсутствуют
88	92179.37	118249.75	данные отсутствуют	данные отсутствуют
89	92180.76	118247.06	данные отсутствуют	данные отсутствуют
90	92193.59	118253.31	данные отсутствуют	данные отсутствуют
Государственный регистратор				ФГИС ЕГРН
полное наименование должности			подпись	инициалы, фамилия

М.П.

Выписка из Единого государственного реестра недвижимости об объекте недвижимости
Сведения о частях земельного участка

Земельный участок			
(вид объекта недвижимости)			
Лист № __ Раздела 4.2	Всего листов раздела 4.2 : __	Всего разделов: __	Всего листов выписки: __
02.09.2020 № 99/2020/345900898			
Кадастровый номер:		78:12:0007006:3	

Номер точки	Координаты, м		Описание закрепления на местности	Средняя квадратическая погрешность определения координат характерных точек границы части земельного участка, м
	X	Y		
1	2	3	4	5
91	92200.95	118239.31	данные отсутствуют	данные отсутствуют
92	92159.87	118216.44	данные отсутствуют	данные отсутствуют
93	92175.79	118184.08	данные отсутствуют	данные отсутствуют

Государственный регистратор		ФГИС ЕГРН
полное наименование должности	подпись	инициалы, фамилия

М.П.